

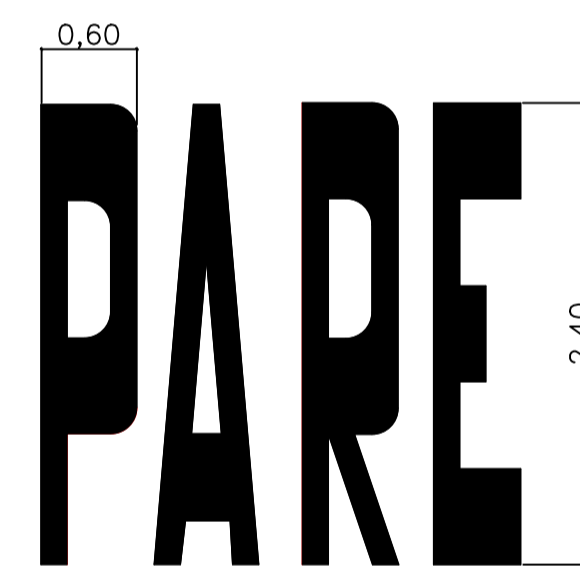
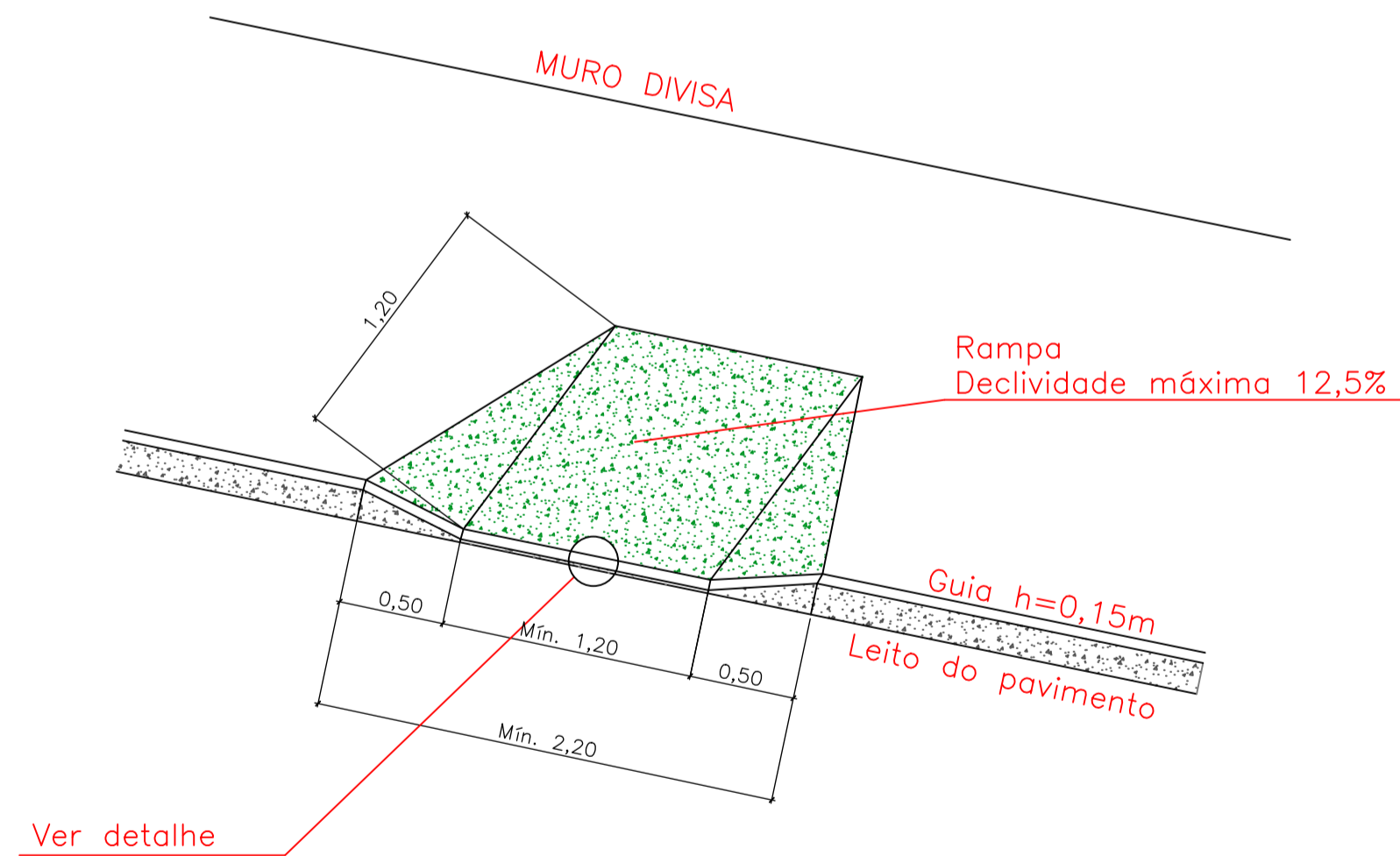


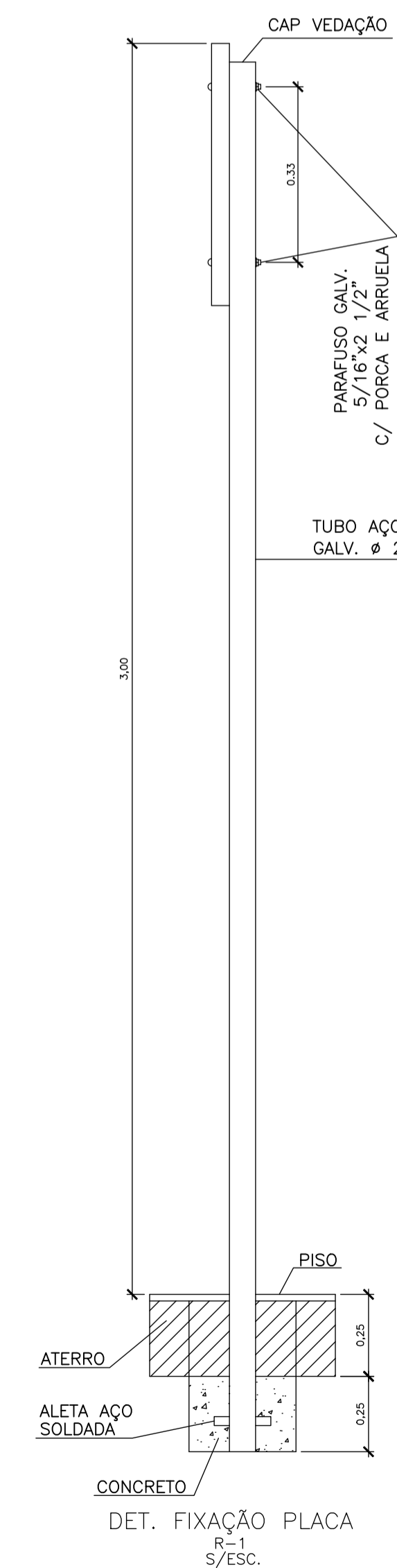
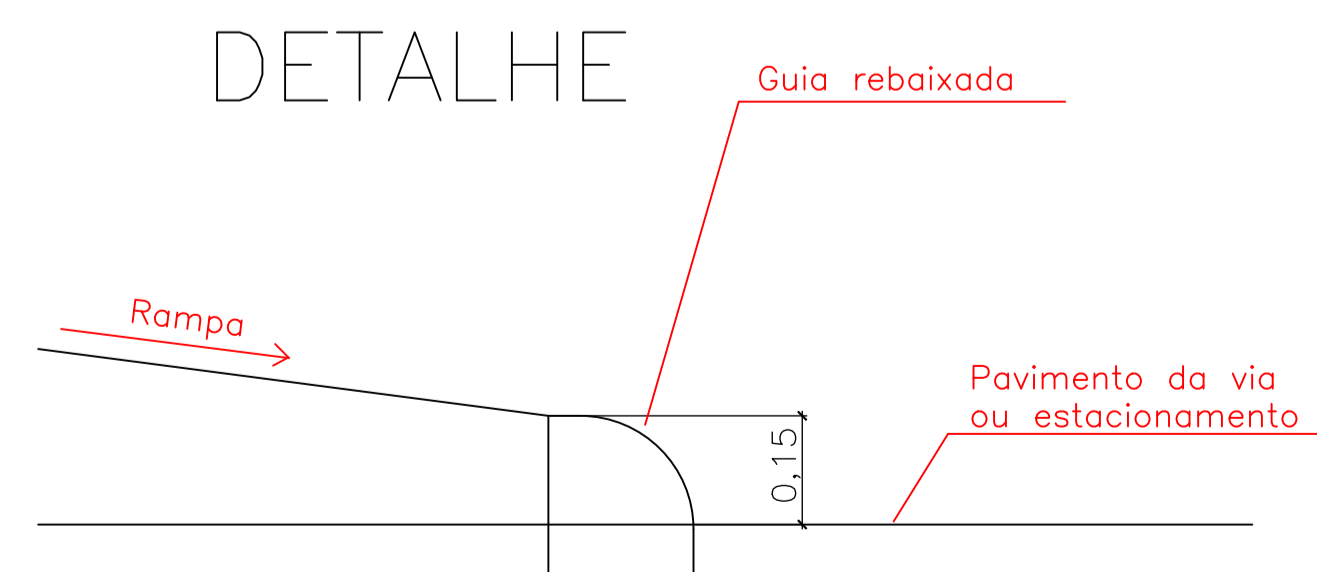
PROJETO GEOMÉTRICO
ESCALA: 1:500

SINALIZAÇÃO VERTICAL		
T I P O (MODELO)	ÁREA (M²)	QUANTIDADE
 R-1	0,30	04 UNIDADES
	0,11	02 UNIDADES


RAMPA PARA DEFICIENTE
DIMENSÕES DE RAMPA DE PASSEIO




DETALHE "PARE"
S/ESC.



RAMPAS DE ACESSIBILIDADE

T I P O (MODELO)	QUANTIDADE
	08 UNIDADES

 <p>PREFEITURA MUNICIPAL DE IBIÁ ESTADO DE MINAS GERAIS AV. TANCREDO NEVES, 663 - CEP. 38.950-000 - IBIÁ-MG FONE: (34) 3631-5780 - Email: obras@ibia.mg.gov.br</p>		CNPJ: 18.584.961/0001-56 Telefone: (34) 3631-5780	
		Cidade: IBIÁ	UF: MG
Endereço: AV. TANCREDO NEVES, 663		Bairro: CENTRO	
RUA ALONSO JOSÉ DE AGUIAR (16) - BAIRRO: CENTRO - LEVANTAMENTO PARA RECAPEAMENTO ASFÁLTICO EM CBUQ, SOBRE PISO ASFÁLTICO.		DES:	MÁRCIO PAIXÃO
		DATA:	29/01/2024
LEVANTAMENTO ÁREA A PAVIMENTAR PROJETO SINALIZAÇÃO HORIZONTAL E VERTICAL, LEGENDA E DETALHES		ESCALA:	INDICADA
		FOLHA:	02/02
Responsável Técnico: José Humberto B. Filho		CREA/UF:	MG 194.875/D
Endereço do RT:		ART n.º:	MG20243106945
		ISS:	
Bairro:	Cidade: Ibiá	UF: MG	Telefone:
Área a Sinalizar: 4.195,54 m²			
APROVAÇÕES:			