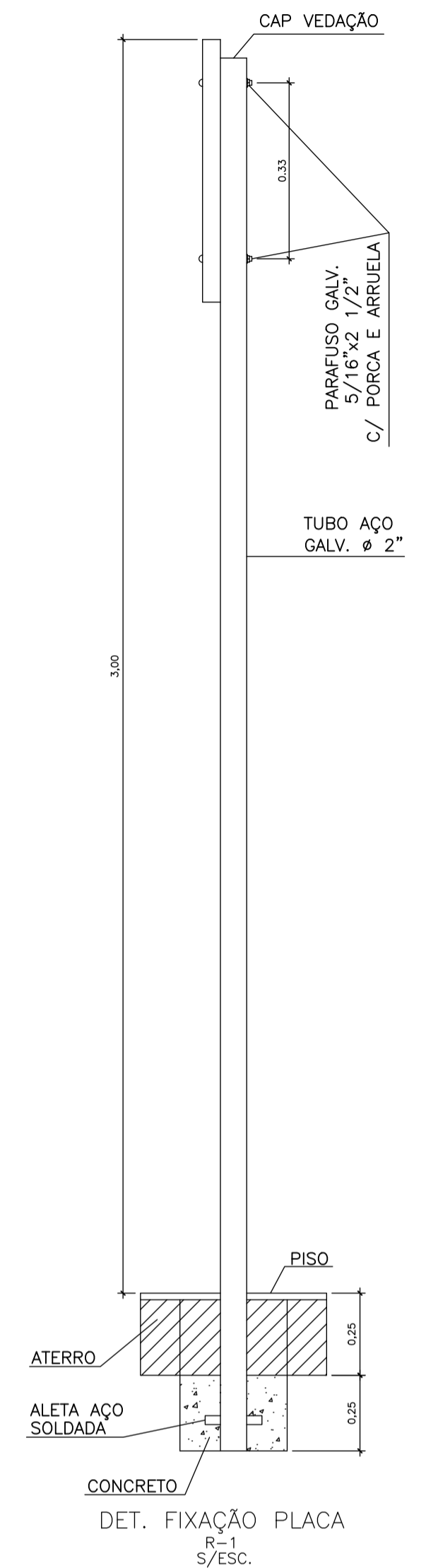
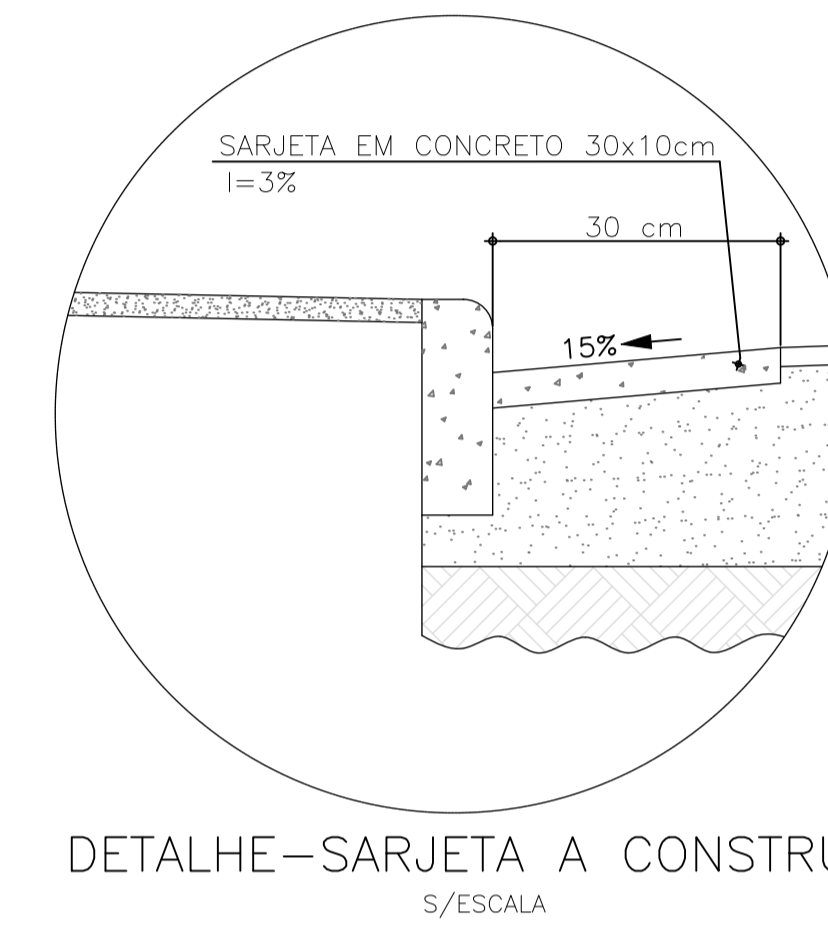
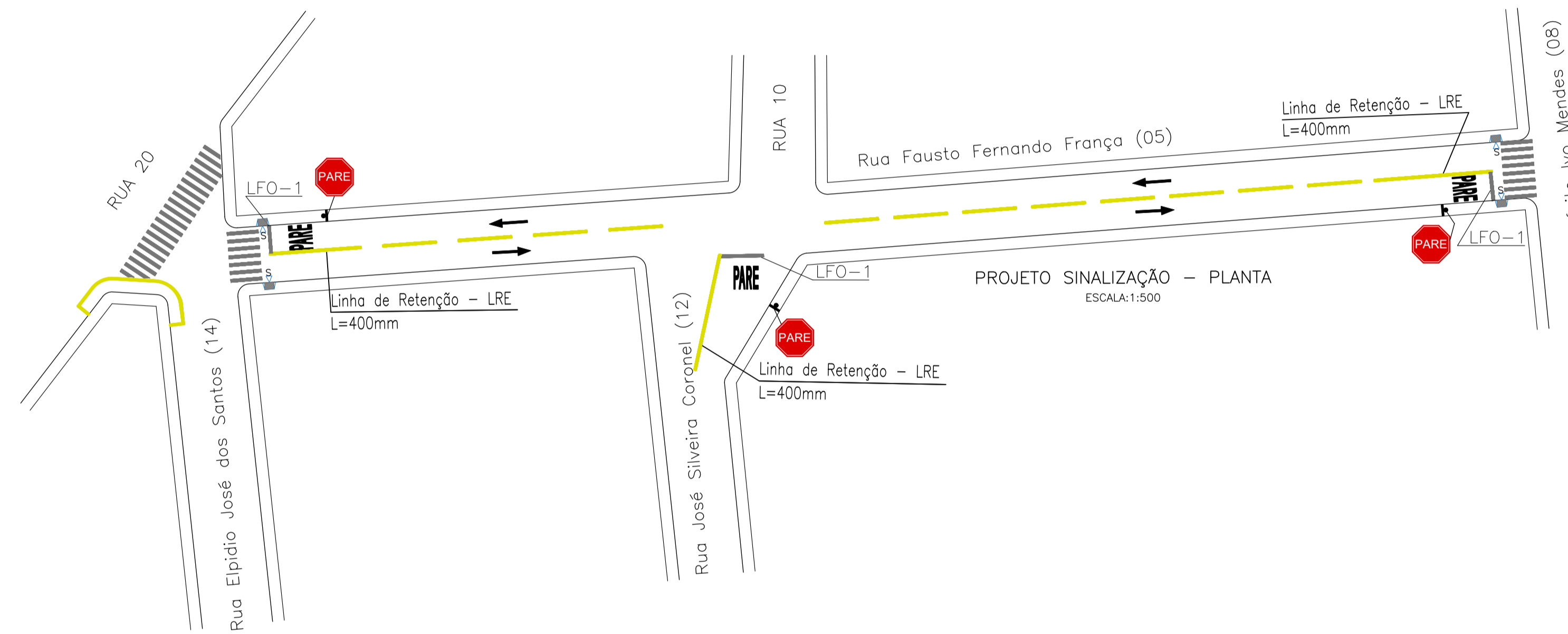

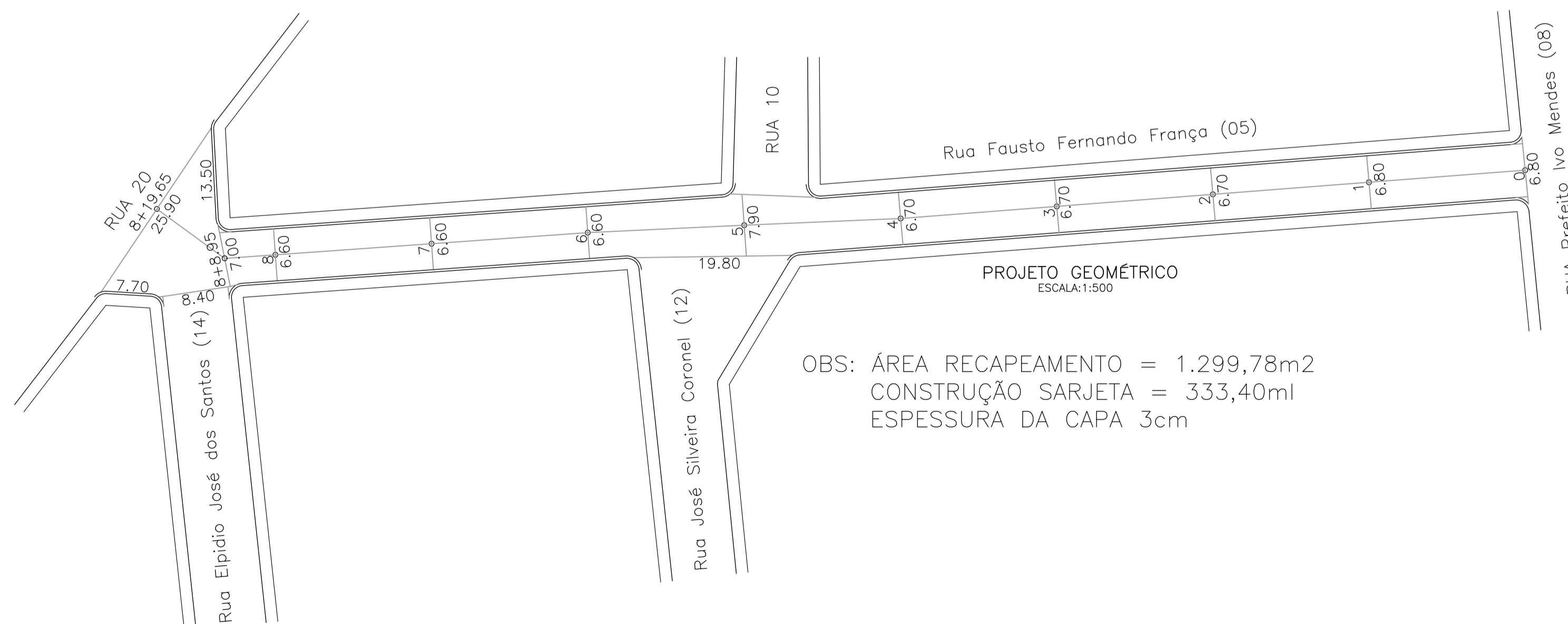


SEÇÃO TIPO (C/SARJETA)
SEM ESCALA



SINALIZAÇÃO VERTICAL		
T I P O (MODELO)	ÁREA (M ²)	QUANTIDADE
 R-1	0,30	03 UNIDADES




OBS: ÁREA RECAPEAMENTO = 1.299,78m²
CONSTRUÇÃO SARJETA = 333,40m²
ESPESSURA DA CAPA 3cm



REV.	T.E.	DESCRIÇÃO	PROJ.	DES.	VER.	APR.	DATA
1	B	INCLUSÃO DE SARJETA		MAP			23/05/24
0	B	EMISSÃO INICIAL/ PARA APROVAÇÃO		MAP			12/12/23

REVISÕES	
T.E.	(A) PRELIMINAR (C) PARA CONHECIMENTO (E) PARA CONSTRUÇÃO (G) CONF. CONSTRUÍDO
EMISSÃO	(B) PARA APROVAÇÃO (D) PARA COTAÇÃO (F) CONF. COMPRADO (H) CANCELADO

 PREFEITURA MUNICIPAL DE IBÍÁ ESTADO DE MINAS GERAIS AV. TANCREDO NEVES, 663 - CEP. 38.950-000 - IBÍÁ-MG FONE: (34) 3631-5780 - Email: obras@ibia.mg.gov.br	
Prefeito: _____ Marlene Aparecida de Souza Silva	CNPJ: 18.584.961/0001-56 Telefone: (34)3631-5780 Cidade: IBÍÁ UF: MG
Endereço: AV. TANCREDO NEVES, 663	Bairro: CENTRO
RUA FAUSTO FERNANDO FRANÇA - BAIRRO: CENTRO LEVANTAMENTO PARA RECAPEAMENTO ASFALTICO EM CBUQ, SOBRE PISO ASFALTICO	DES. MÁRCIO PAIXÃO DATA 05/06/2024
LEVANTAMENTO ÁREA A RECAPEAR PROJETO GEOMÉTRICO, PROJETO SINALIZAÇÃO, SEÇÃO TIPO E DETALHES	INDICADA 01/02
Responsável Técnico: _____ José Humberto B. Filho	CREA/UF: MG 194.875/D ART n°: MG20232603470
Endereço do RT: Rua Tatão Palhares, n° 1.135	ISS: 520011859 Área a Recapear: 1.299,78 m ²
Bairro: Jardim Cidade: Ibiá UF: MG Telefone: (34) 99902-5298	
APROVAÇÕES:	